

PLONEVEZ-PORZAY

LOCRONAN

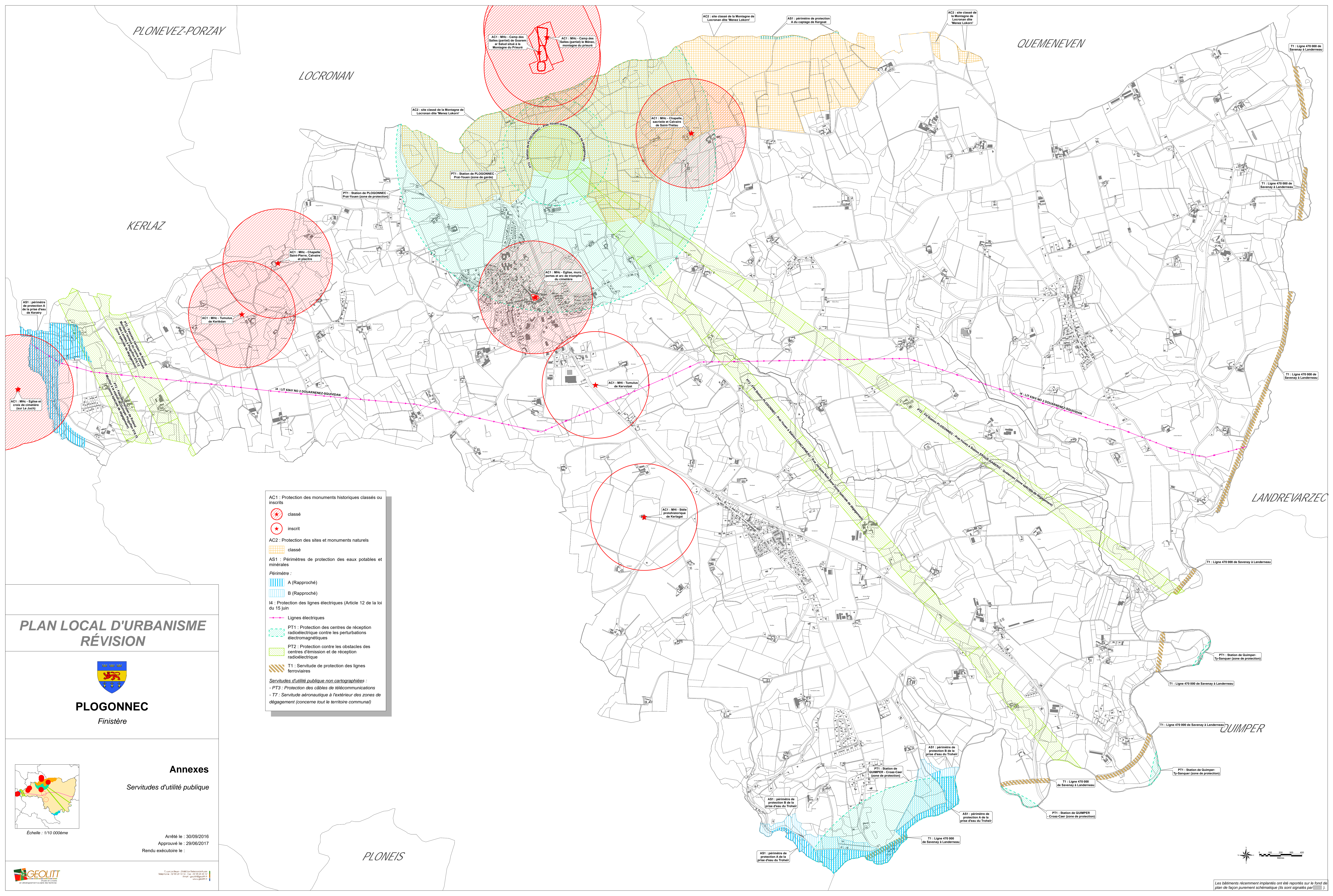
QUEMENEVEN

KERLAZ


LANDREVARZEC

QUIMPER

PLONEIS



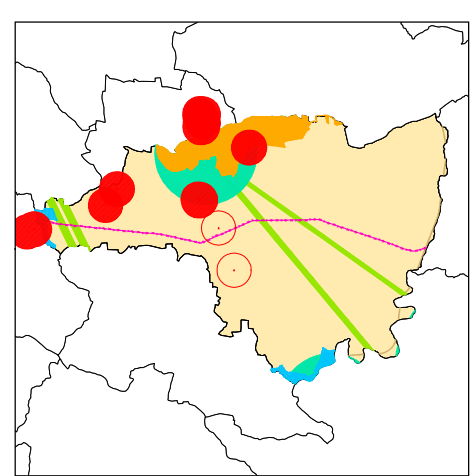
# PLAN LOCAL D'URBANISME RÉVISION



**PLOGONEC**  
Finistère

## Annexes

Servitudes d'utilité publique



Echelle : 1/10 000ème

Arrêté le : 30/09/2016  
Approuvé le : 29/06/2017  
Rendu exécutoire le :



Plan Local d'Urbanisme (PLU) Révisé  
Mise à jour : 2016  
Service Urbanisme  
1 rue de la République  
29100 Plogonec  
Tél : 02 98 40 11 11  
www.plogonec.fr

**AC1 : Protection des monuments historiques classés ou inscrits**

- classé
- inscrit

**AC2 : Protection des sites et monuments naturels**

- classé

**AS1 : Périmètres de protection des eaux potables et minérales**

**Périmètre :**

- A (Rapproché)
- B (Rapproché)

**I4 : Protection des lignes électriques (Article 12 de la loi du 15 juin)**

- Lignes électriques

**PT1 : Protection des centres de réception radioélectrique contre les perturbations électromagnétiques**

**PT2 : Protection contre les obstacles des centres d'émission et de réception radioélectrique**

**T1 : Servitude de protection des lignes ferroviaires**

**Servitudes d'utilité publique non cartographiées :**

- PT3 : Protection des câbles de télécommunications
- T7 : Servitude aéronautique à l'extérieur des zones de dégagement (concerne tout le territoire communal)



Les bâtiments récemment implantés ont été reportés sur le fond de plan de façon purement schématisique (ils sont signalés par ...)